



МИНИСТЕРСТВО
ЭКОНОМИЧЕСКОГО РАЗВИТИЯ
РЕСПУБЛИКИ АЛТАЙ
(МИНЭКОНОМРАЗВИТИЯ РА)

АЛТАЙ РЕСПУБЛИКАНЫҢ
ЭКОНОМИКАЛЫК ӨЗҮМИНИҢ
МИНИСТЕРСТВОЗЫ
(АР МИНЭКОНОМӨЗҮМИ)

РАСПОРЯЖЕНИЕ

ЈАКААН

от 15 ноября 2023 г. № 213

г. Горно-Алтайск

Об установлении публичного сервитута

В соответствии со статьи 39.37, статьей 39.38 Земельного кодекса Российской Федерации, постановлением Правительства Республики Алтай от 20 ноября 2014 г. № 332 «Об утверждении Положения о Министерстве экономического развития Республики Алтай и о признании утратившими силу некоторых постановлений Правительства Республики Алтай» на основании ходатайства Казенного учреждения Республики Алтай «Управление капитального строительства Республики Алтай» от 13 февраля 2023 г. № 149:

1. Установить публичный сервитут в отношении земельных участков, согласно приложению № 1 к настоящему Распоряжению.

Цель установления публичного сервитута – реконструкция объекта «Реконструкция ЛЭП 110 кВ с.Майма (Ая) – Союзга с ПС 110/10 кВ ОЭЗ ТРТ на территории муниципального образования «Майминский район» Республики Алтай».

2. Лицо, в отношении которого принято решение об установлении публичного сервитута (обладатель публичного сервитута): Казенное учреждение Республики Алтай «Управление капитального строительства Республики Алтай» (юр. адрес/факт. адрес: 649000, Республика Алтай, г. Горно-Алтайск, ул. Г.И. Чорос-Гуркина, д. 27).

3. Срок публичного сервитута - 20 (двадцать) лет.

4. Срок, в течение которого использование земельных участков и расположенных на них объектов недвижимого имущества в соответствии с их разрешенным использованием будет затруднено в связи с осуществлением сервитута, отсутствует.

5. КУ РА «Управление капитального строительства Республики Алтай» в соответствии с порядком установления зон с особыми условиями использования территорий и содержанием ограничений прав на земельные участки в границах таких зон после завершения строительства внести в Единый государственный реестр недвижимости.

6. Плата за публичный сервитут отсутствует.

7. Владелец публичного сервитута вправе приступить к осуществлению

публичного сервитута со дня внесения сведений о публичном сервитуте в Единый государственный реестр недвижимости.

8. Владелец публичного сервитута обязан привести земельные участки, в состоянии, пригодное для их использования в соответствии с разрешенным использованием, в срок не позднее чем 6 (шесть) месяцев после завершения на земельных участках деятельности, для обеспечения которой установлен публичный сервитут.

9. Утвердить границы публичного сервитута согласно схемы расположения публичного сервитута (приложение № 2).

10. Публичный сервитут считается установленным со дня внесения сведений о нем в Единый государственный реестр недвижимости.

11. Отделу по управлению земельными ресурсами Министерства экономического развития Республики Алтай (Ямбаков А.В.)

разместить решение об установлении публичного сервитута на официальном сайте Министерства экономического развития Республики Алтай в информационно-телекоммуникационной сети «Интернет»;

направить копию решения об установлении публичного сервитута в орган регистрации прав.

12. Контроль за исполнением настоящего Распоряжения возложить на заместителя министра экономического развития Республики Алтай Екеева М.Н.

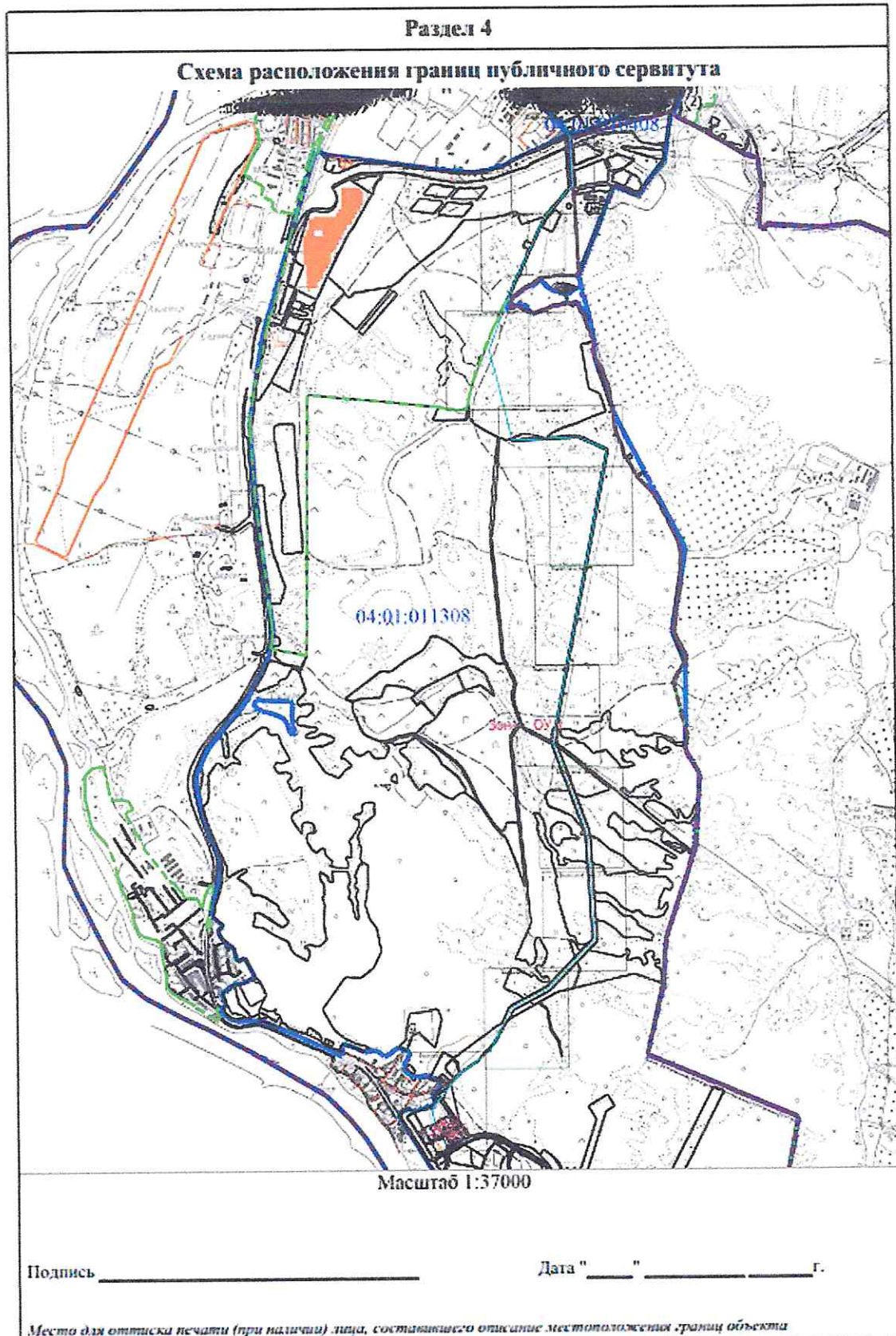
Министр



В.В. Тупикин

ПЕРЕЧЕНЬ
земельных участков, в отношении которых установлен публичный
сервитут













1	04:01:011308:769
2	04:01:000000:1093
3	04:01:011308:771
4	04:01:011308:772
5	04:01:011308:1012
6	04:01:011308:779
7	04:01:011308:752
8	04:01:011308:754
9	04:01:011308:1013
10	04:01:011308:1011
11	04:01:011308:781
12	04:01:011308:793
13	04:01:011308:1014
14	04:01:011308:851
15	04:01:011308:819
16	04:01:011308:833
17	04:01:011308:636
18	04:01:011308:1357
19	04:01:011308:834
20	04:01:011308:1359
21	04:01:011308:635
22	04:01:011308:1374
23	04:01:000000:536
24	04:01:10408:514
25	04:01:10408:167



Раздел 4

Схема расположения границ публичного сервитута

Условные обозначения

-  - Проектные границы публичного сервитута
-  - Существующая часть границы, имеющиеся в ЕГРН сведения о которой достаточны для определения ее местоположения
-  - Характерная точка устанавливаемого публичного сервитута
-  н1 - Характерная точка устанавливаемого публичного сервитута
-  :11 - Кадастровый номер земельного участка
-  04:01:010408 - Номер кадастрового квартала
-  - Граница кадастрового квартала
-  - Граница сооружения
-  - Граница зоны с особыми условиями
-  - Граница населенного пункта
-  - Граница муниципального образования
-  - Граница зоны с особыми условиями

Подпись _____

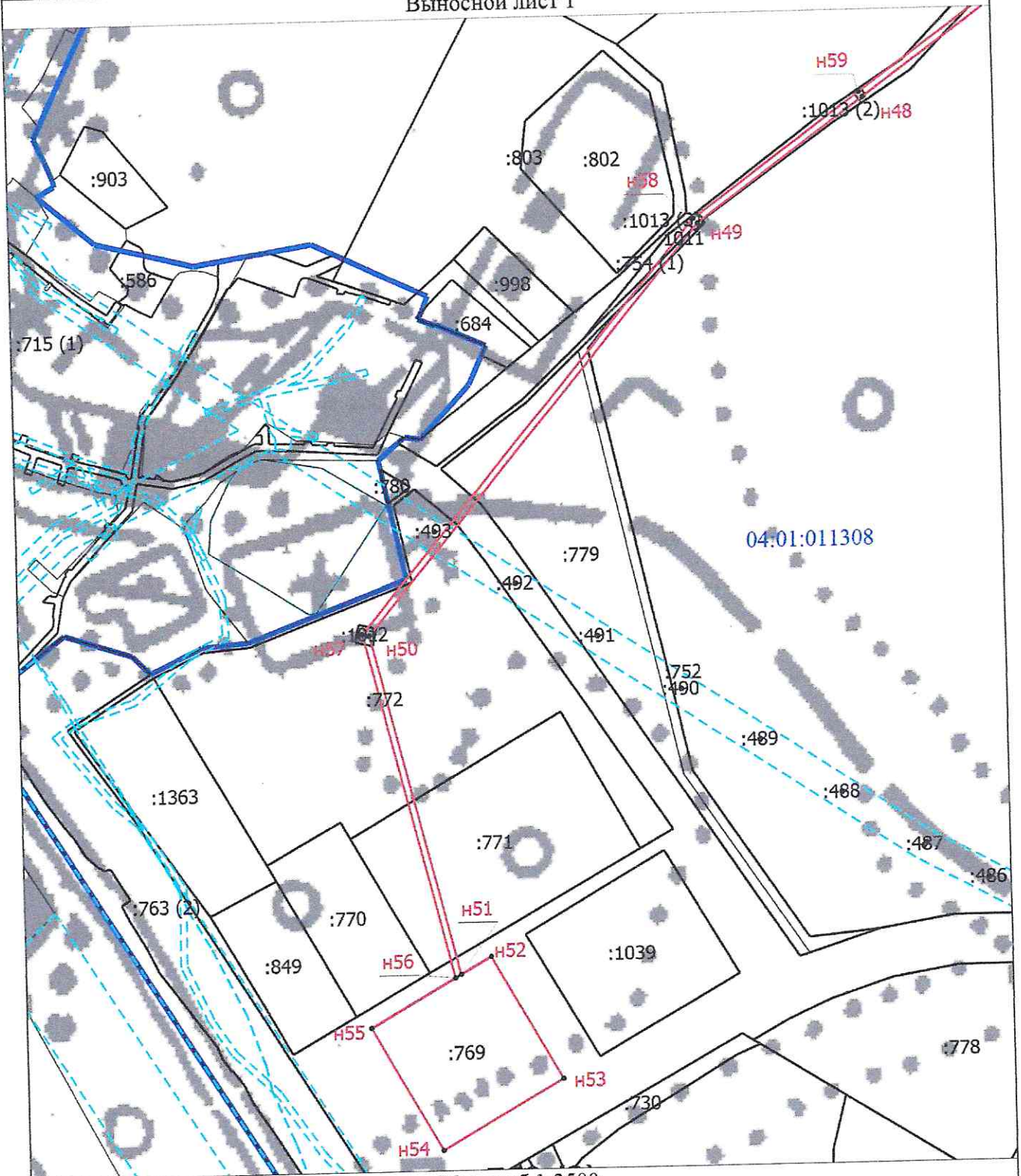
Дата " ____ " ____ г.

Место для оттиска печати (при наличии) лица, составившего описание местоположения границ объекта

Раздел 4

Схема расположения границ публичного сервитута

Выносной лист 1



Масштаб 1:3500

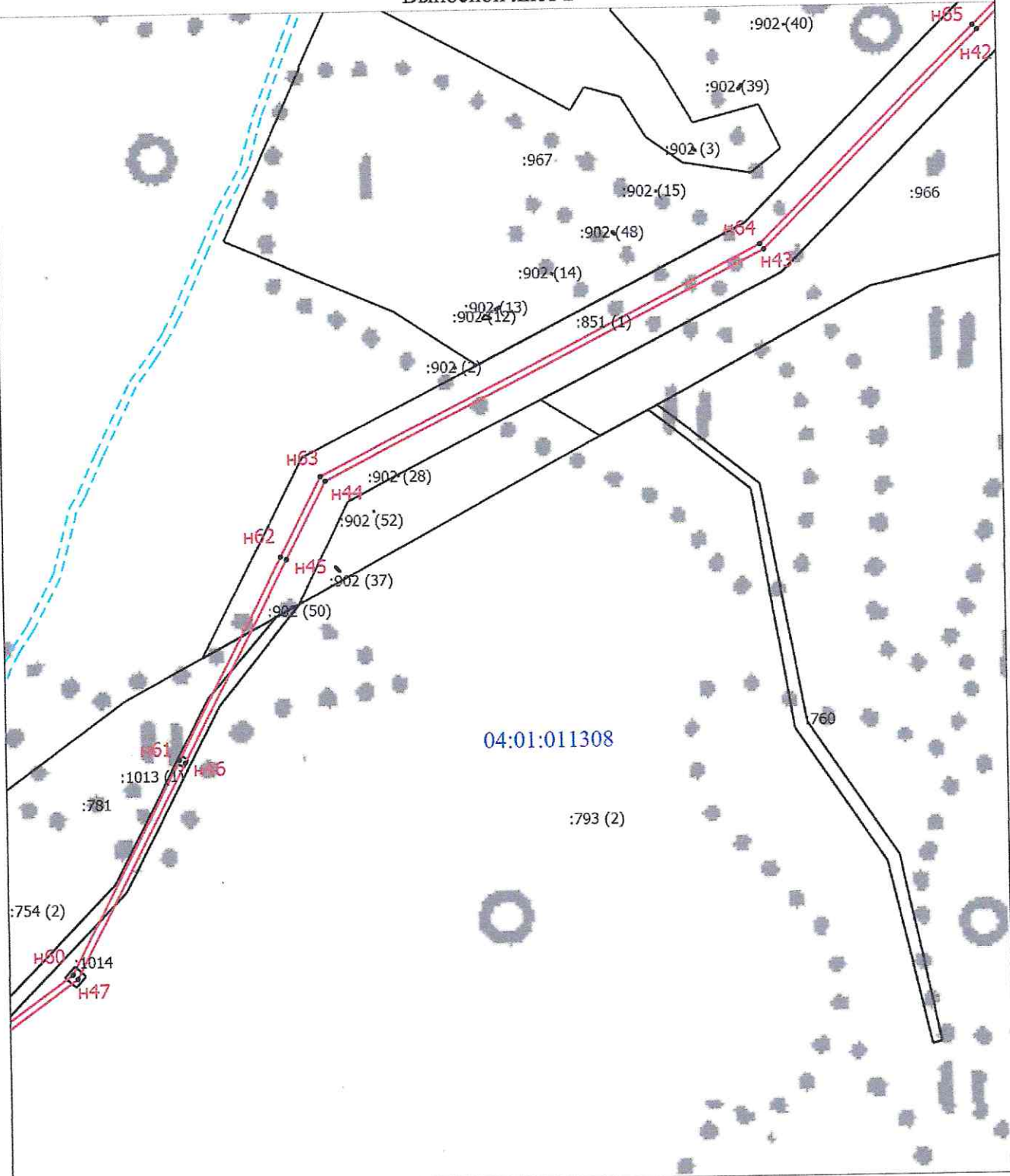
Подпись _____

Дата " ____ " ____ г.

Раздел 4

Схема расположения границ публичного сервитута

Выносной лист 2



Масштаб 1:3500

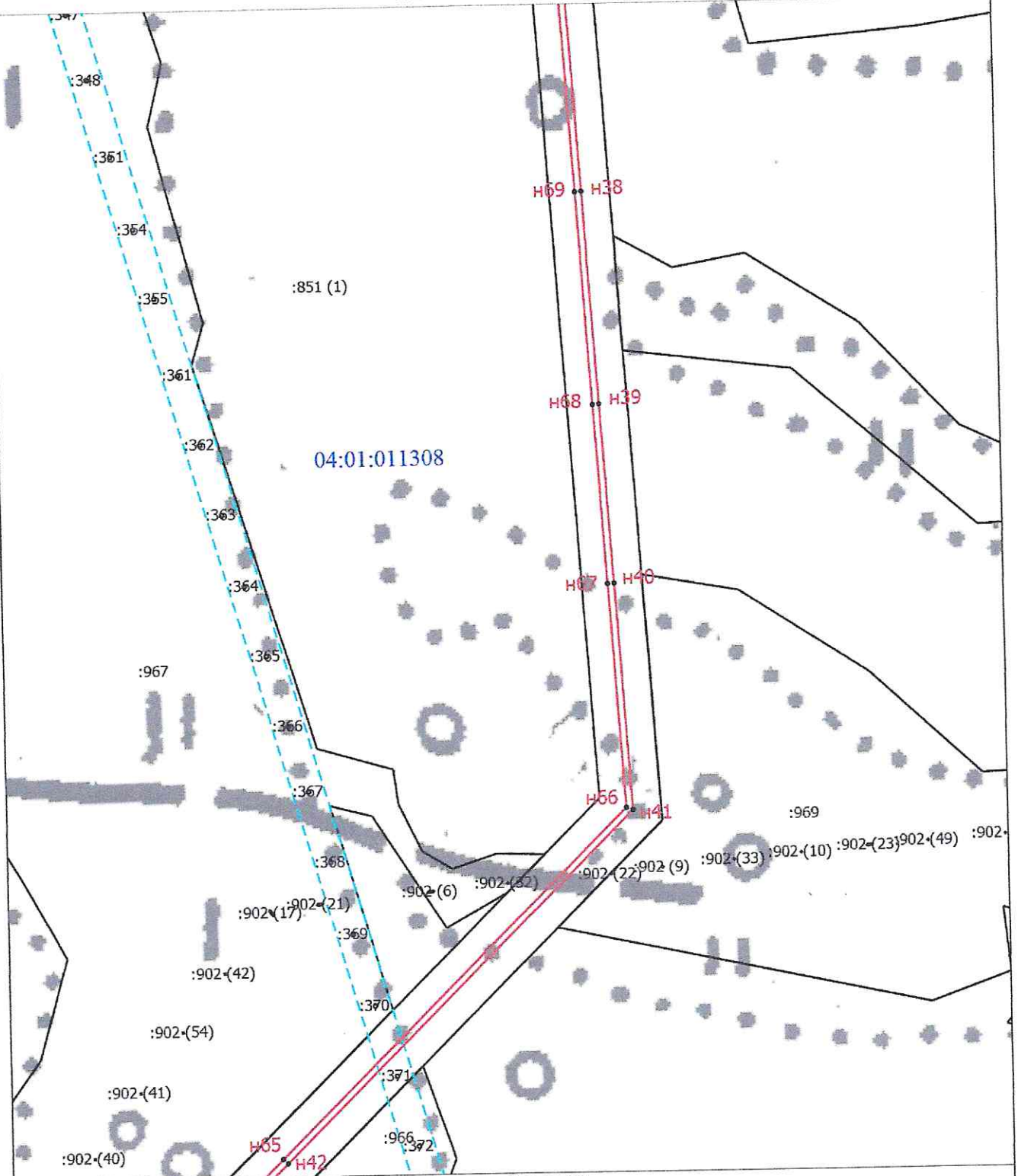
Подпись _____

Дата " ____ " ____ г.

Раздел 4

Схема расположения границ публичного сервитута

Выносной лист 3



Подпись _____

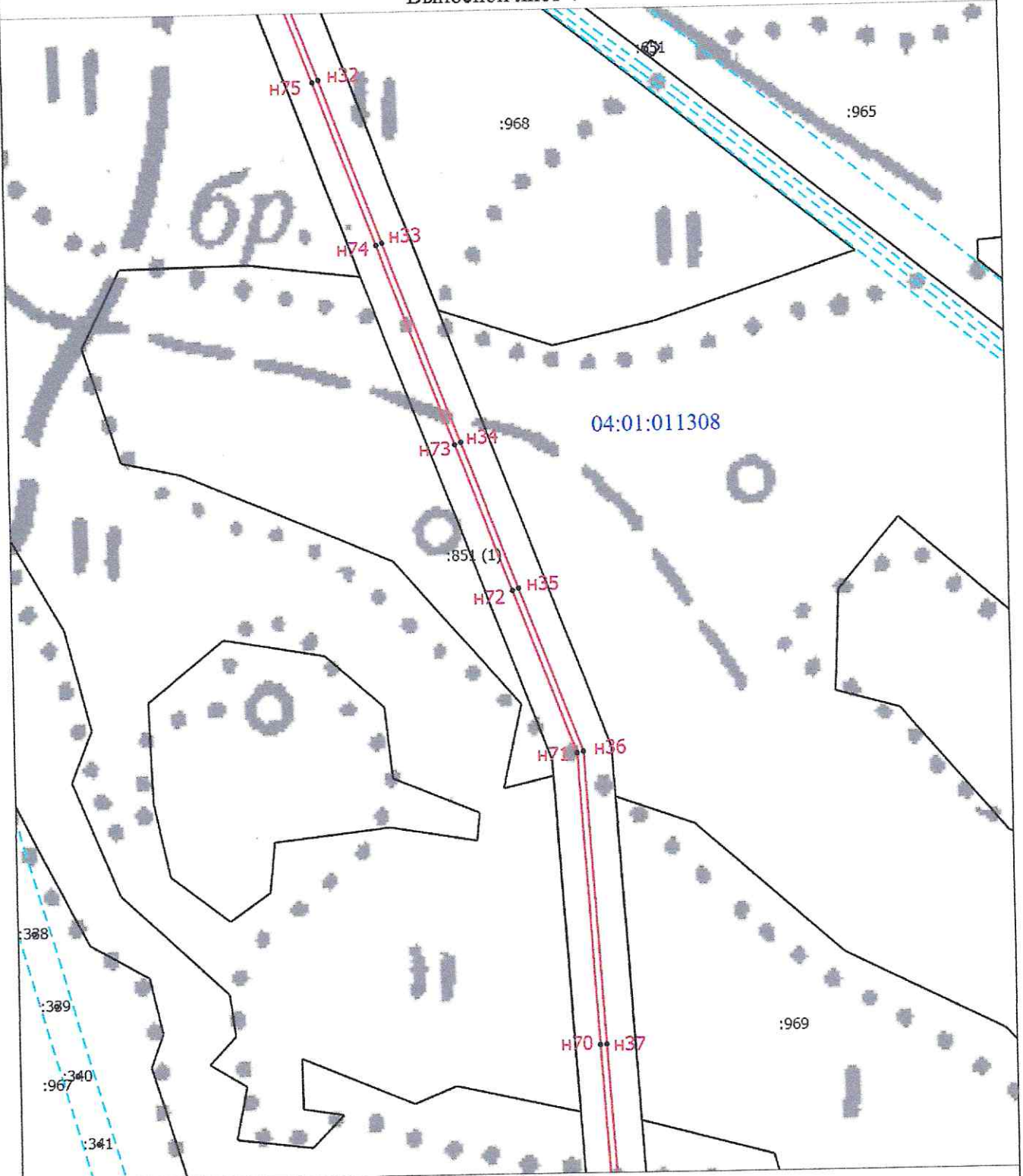
Дата " ____ " ____ г.

Место для оттиска печати (при наличии) лица, составившего описание местоположения границ объекта

Раздел 4

Схема расположения границ публичного сервитута

Выносной лист 4



Масштаб 1:3500

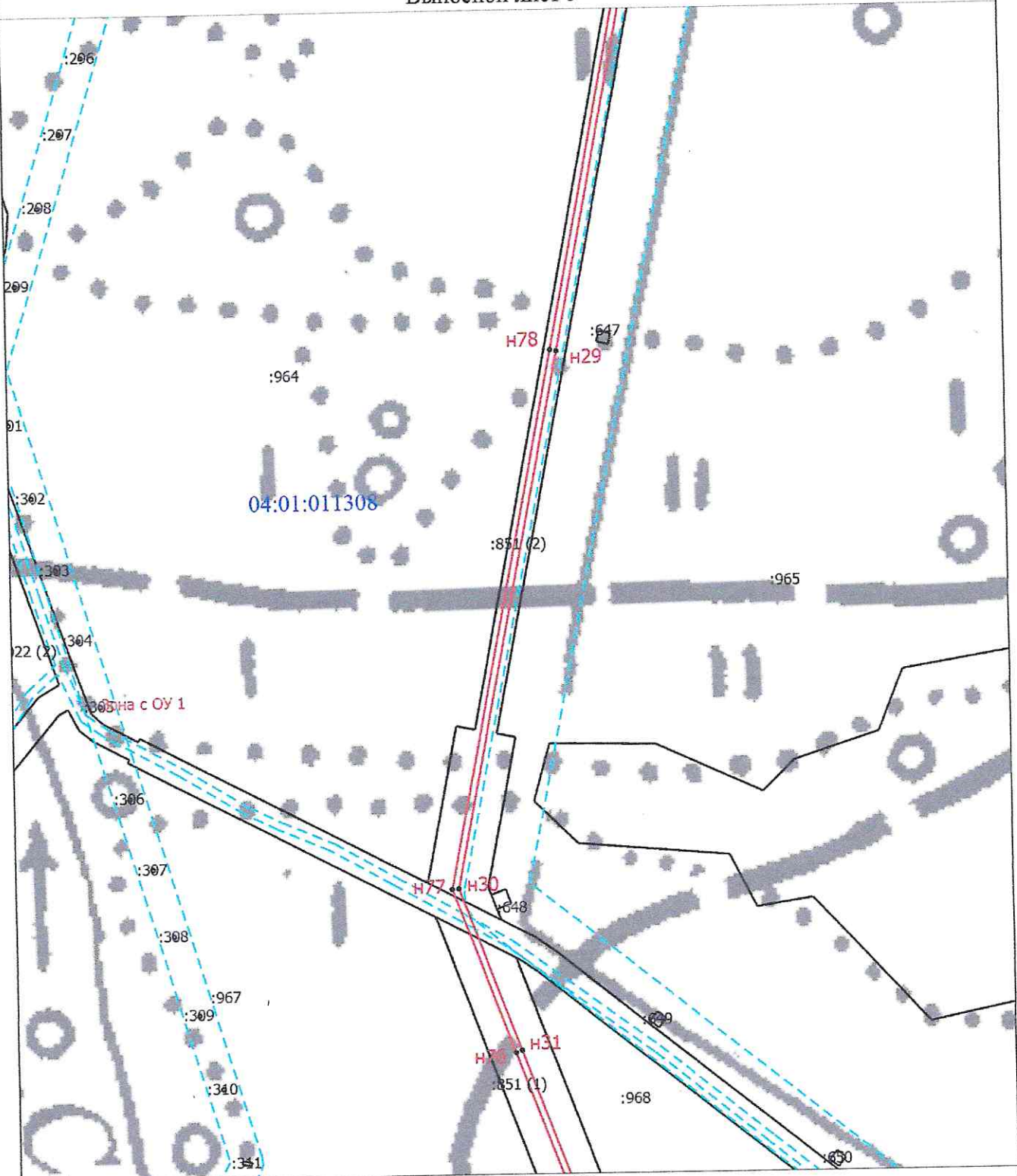
Подпись _____

Дата " ____ " ____ г.

Раздел 4

Схема расположения границ публичного сервитута

Выносной лист 5



Масштаб 1:3500

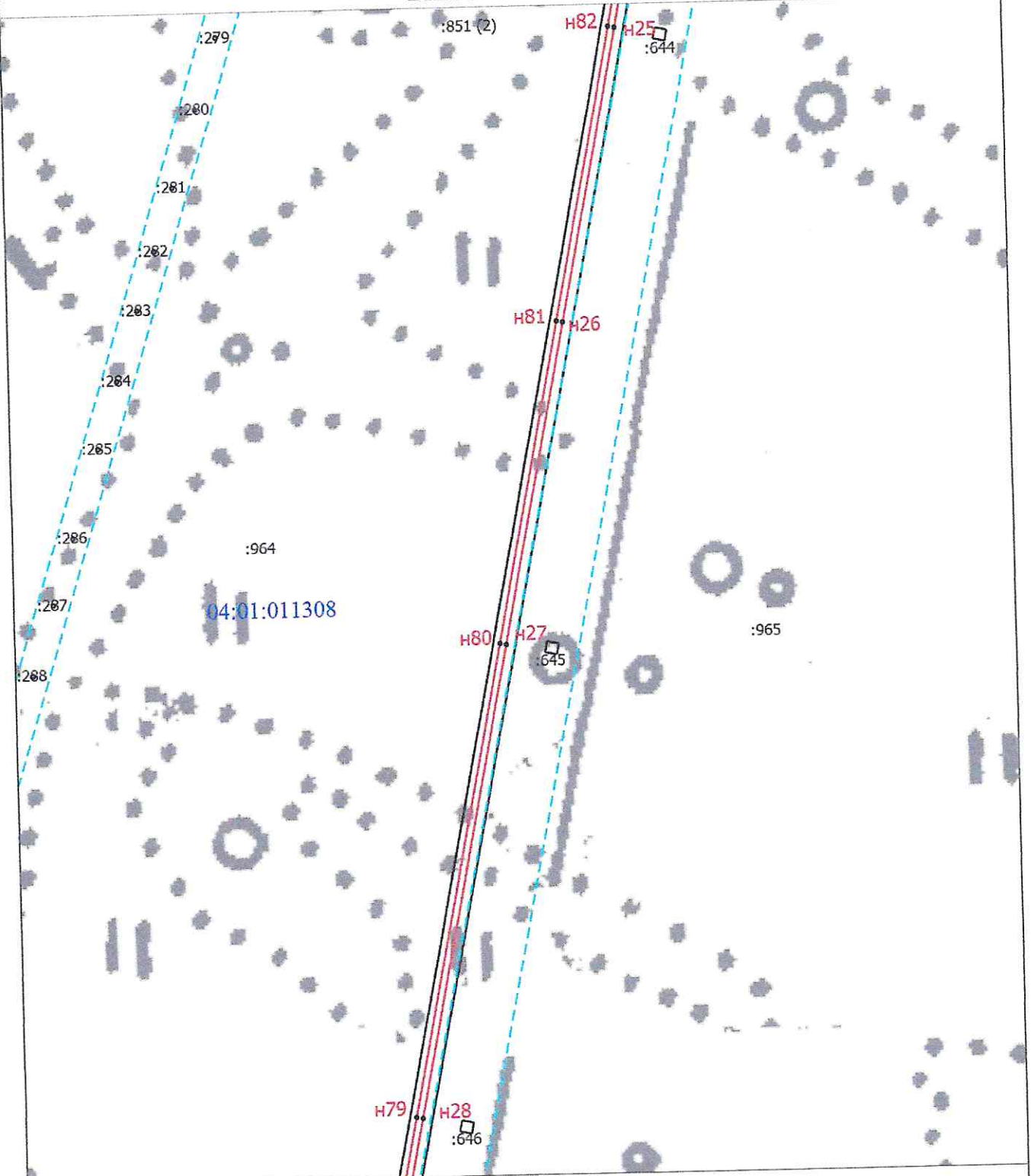
Подпись _____

Дата " ____ " ____ г.

Раздел 4

Схема расположения границ публичного сервитута

Выносной лист 6



Масштаб 1:3500

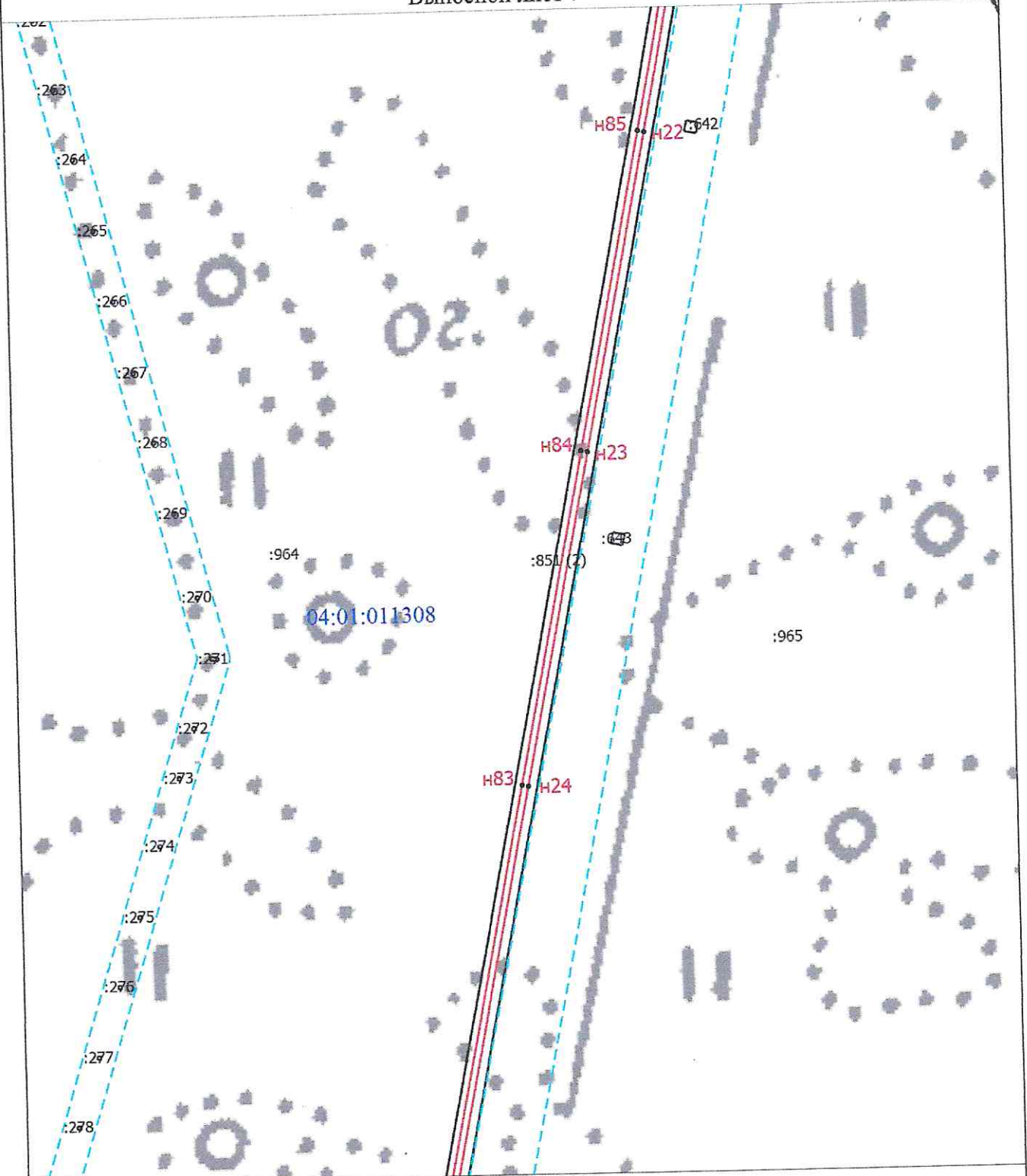
Подпись _____

Дата " ____ " ____ г.

Раздел 4

Схема расположения границ публичного сервитута

Выносной лист 7



Масштаб 1:3500

Подпись _____

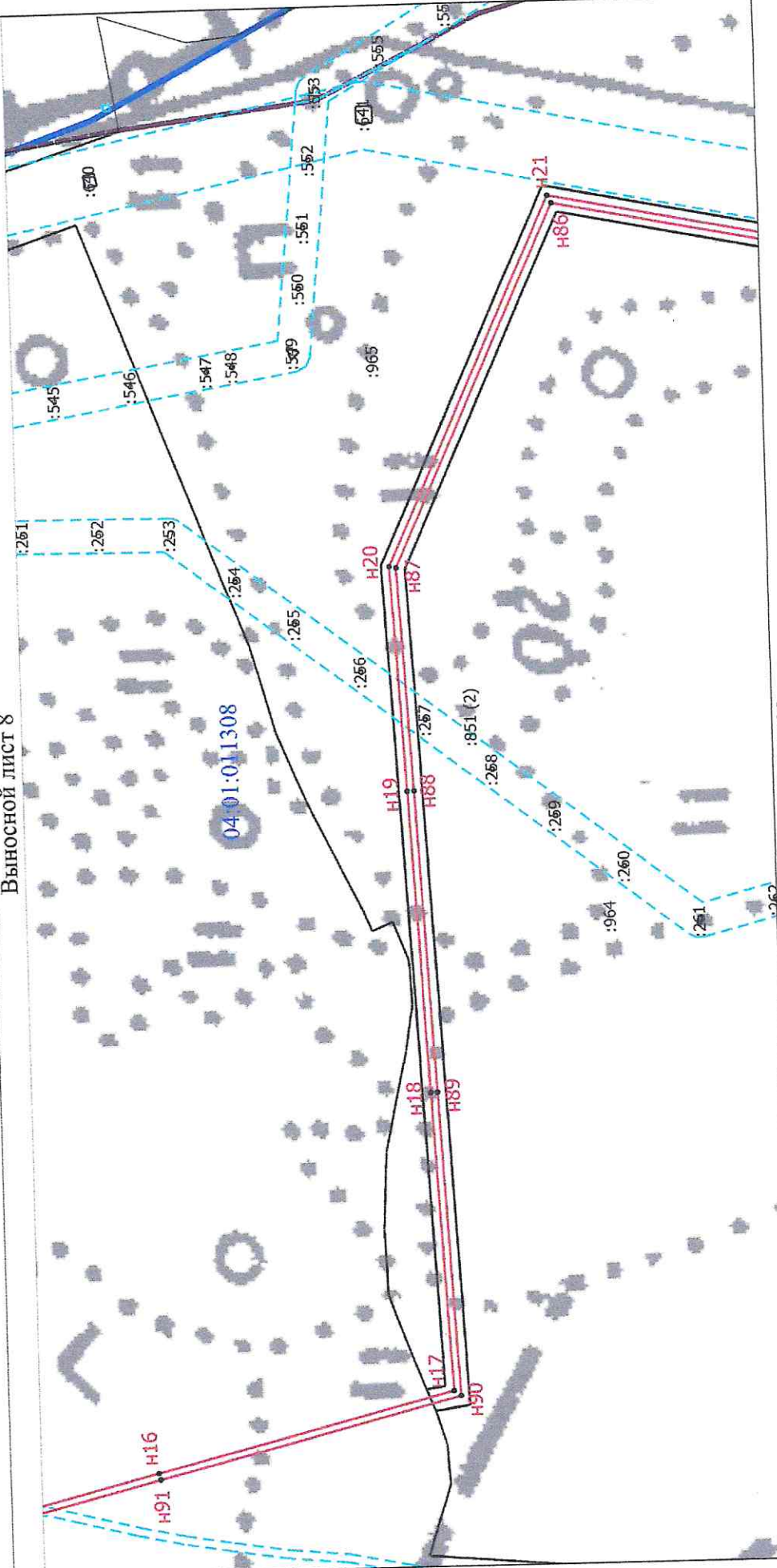
Дата " ____ " _____ г.

Место для оттиска печати (при наличии) лица, составившего описание местоположения границ объекта

Раздел 4

Схема расположения границ публичного сервитута

Выносной лист 8



Масштаб 1:3500

Подпись _____

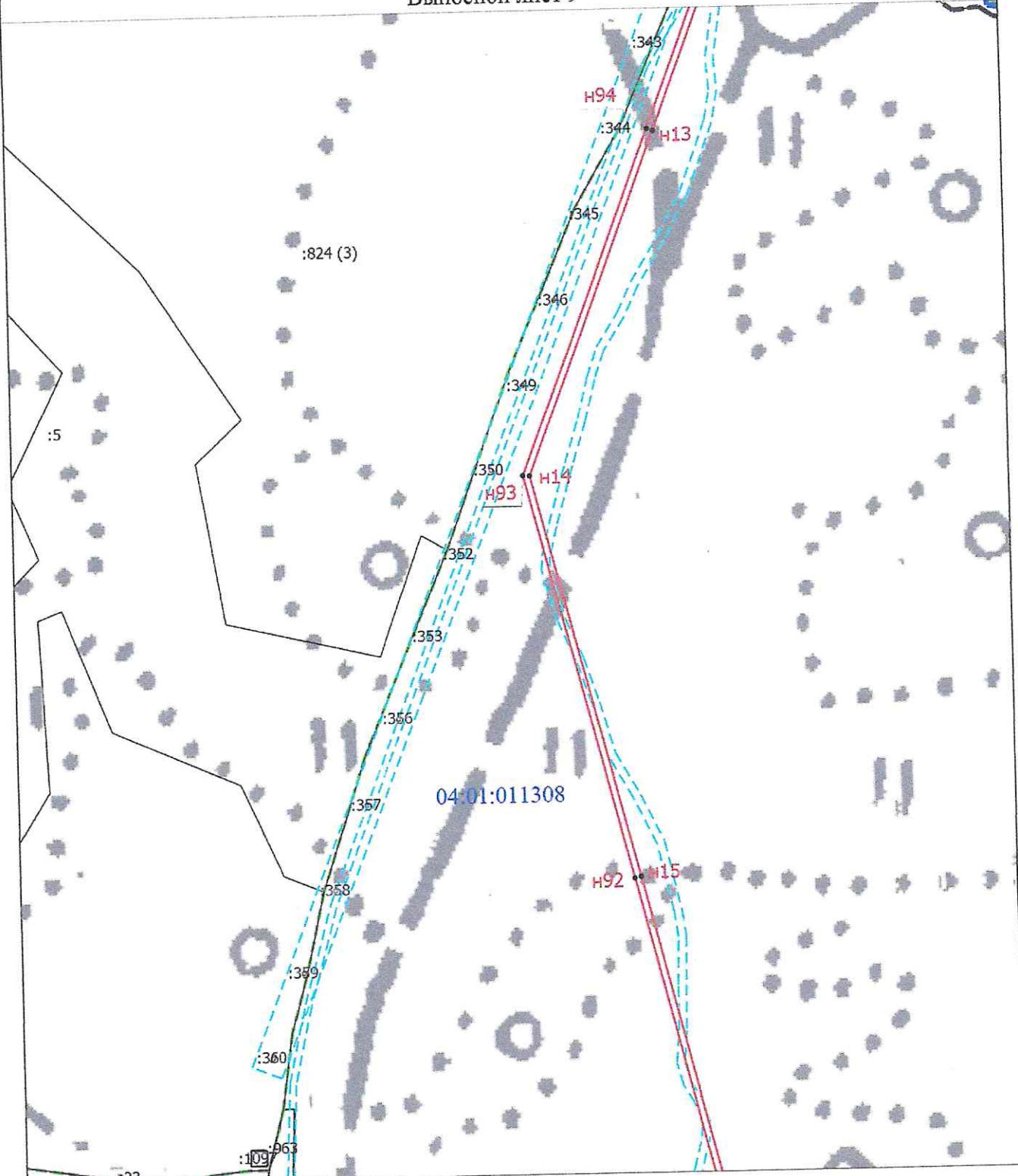
Дата " ____ " ____ Г.

Место для оттиска печати (при наличии) лица, составившего описание местоположения границ объекта

Раздел 4

Схема расположения границ публичного сервитута

Выносной лист 9



Масштаб 1:3500

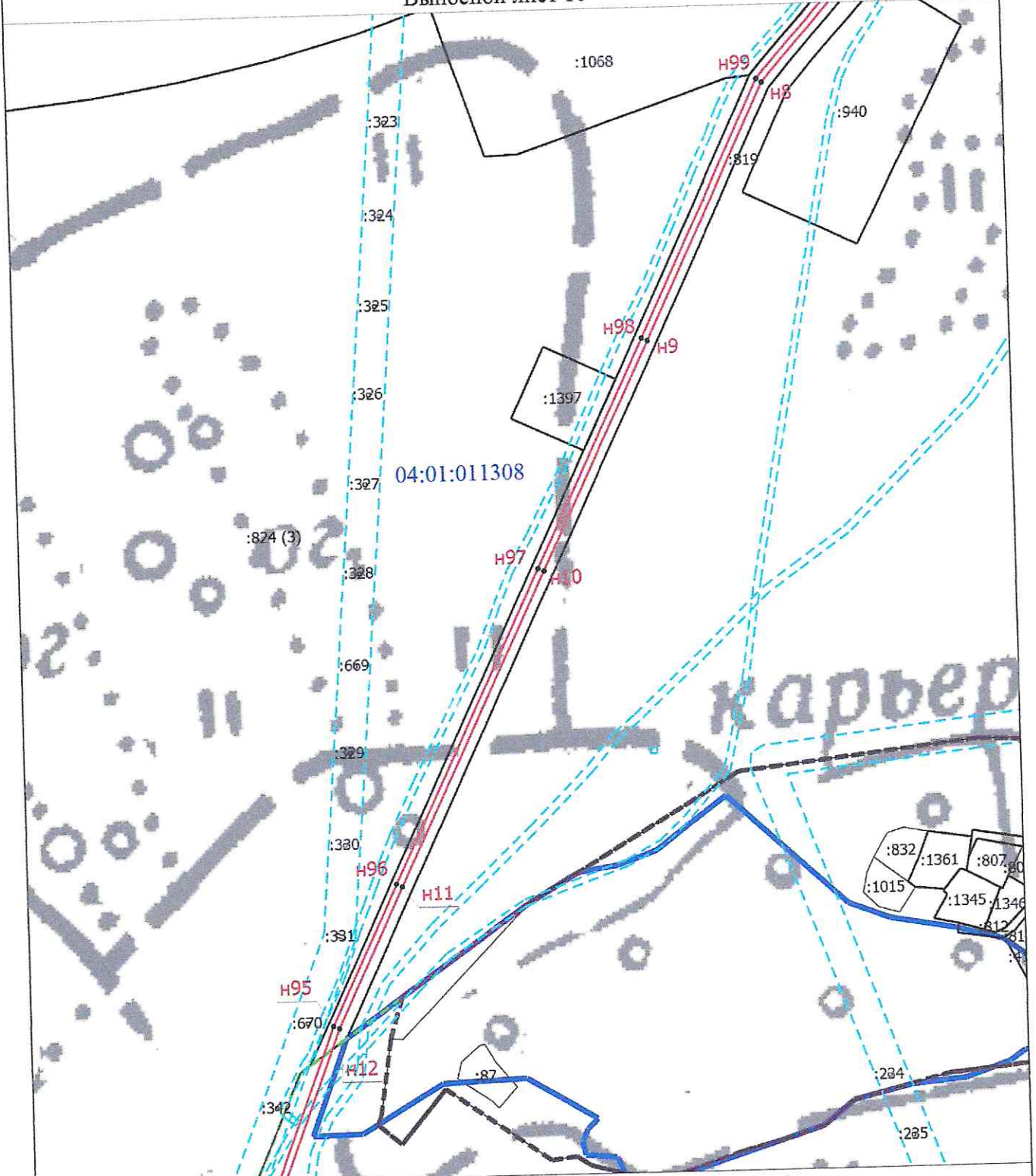
Подпись _____

Дата " ____ " ____ г.

Раздел 4

Схема расположения границ публичного сервитута

Выносной лист 10



Масштаб 1:3500

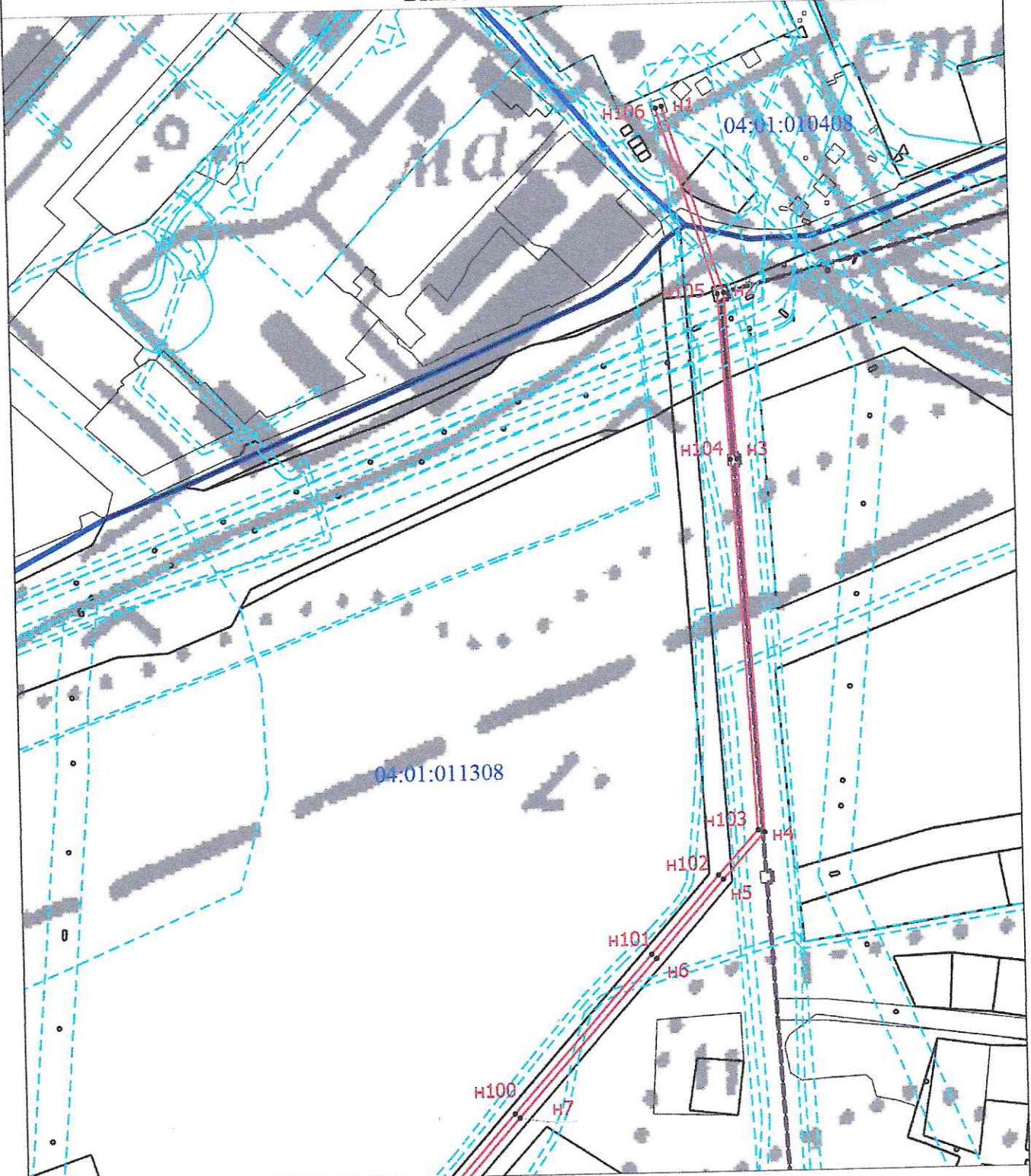
Подпись _____

Дата " ____ " _____ г.

Раздел 4

Схема расположения границ публичного сервитута

Выносной лист 11



Масштаб 1:3500

Подпись _____

Дата " ____ " ____ г.

Место для оттиска печати (при наличии) лица, составившего описание местоположения границ объекта